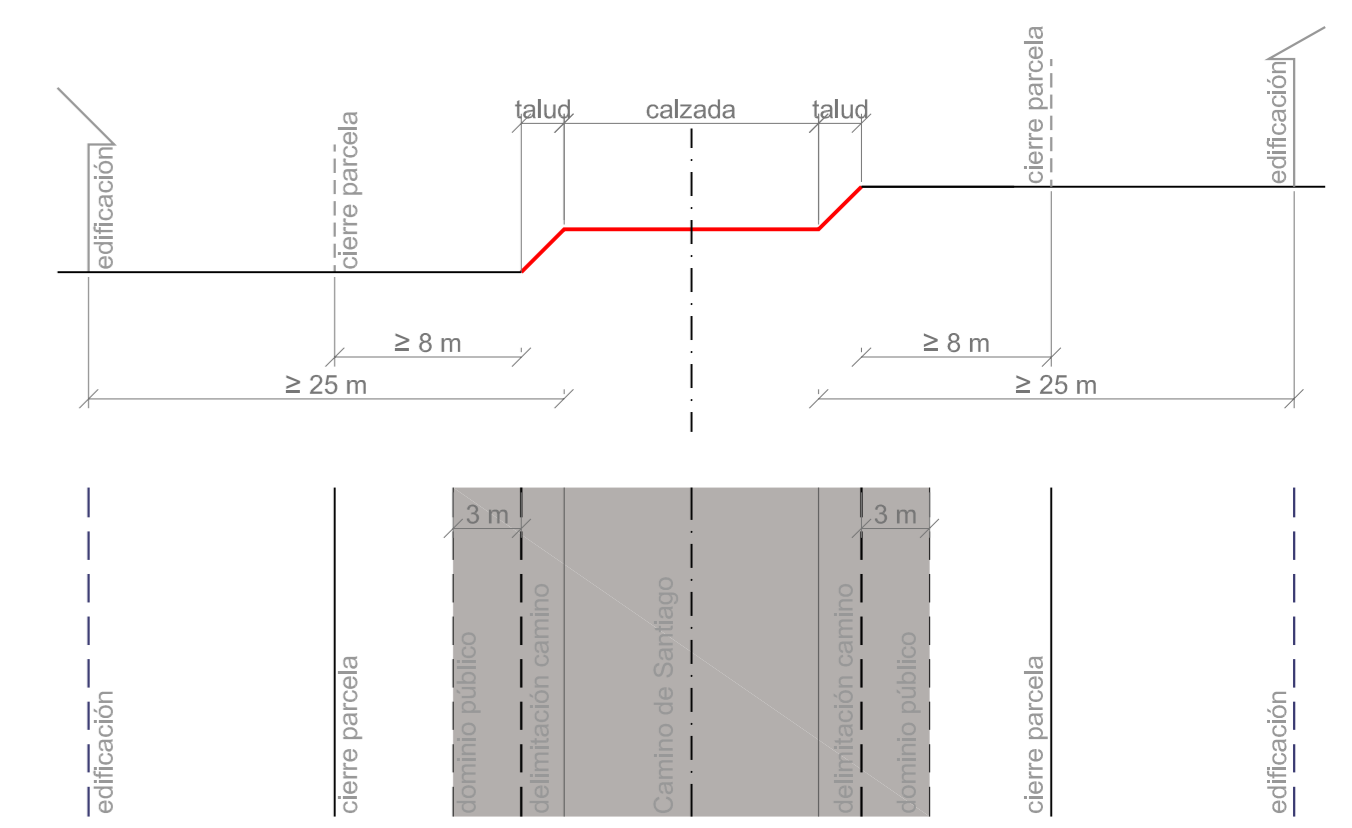
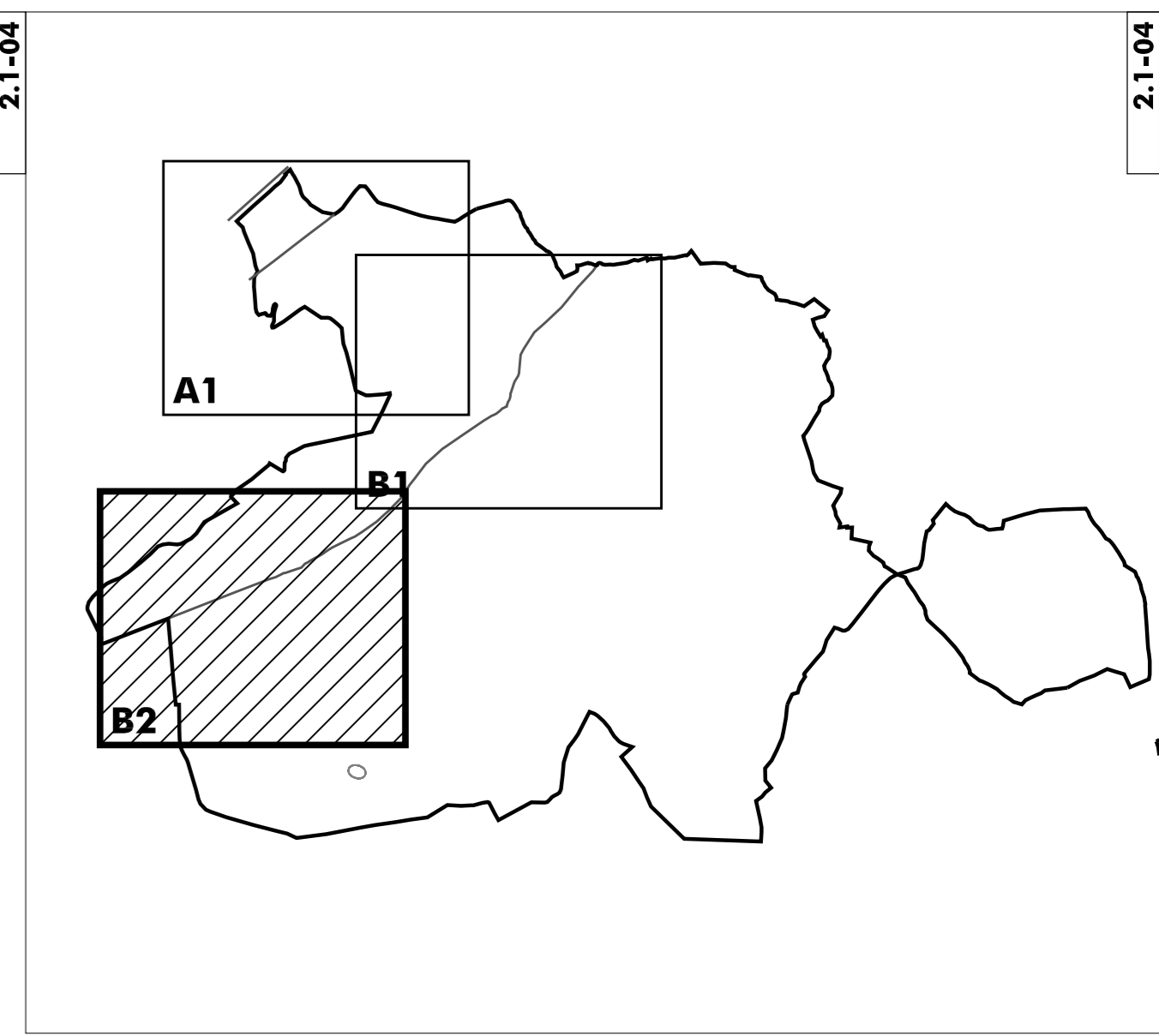
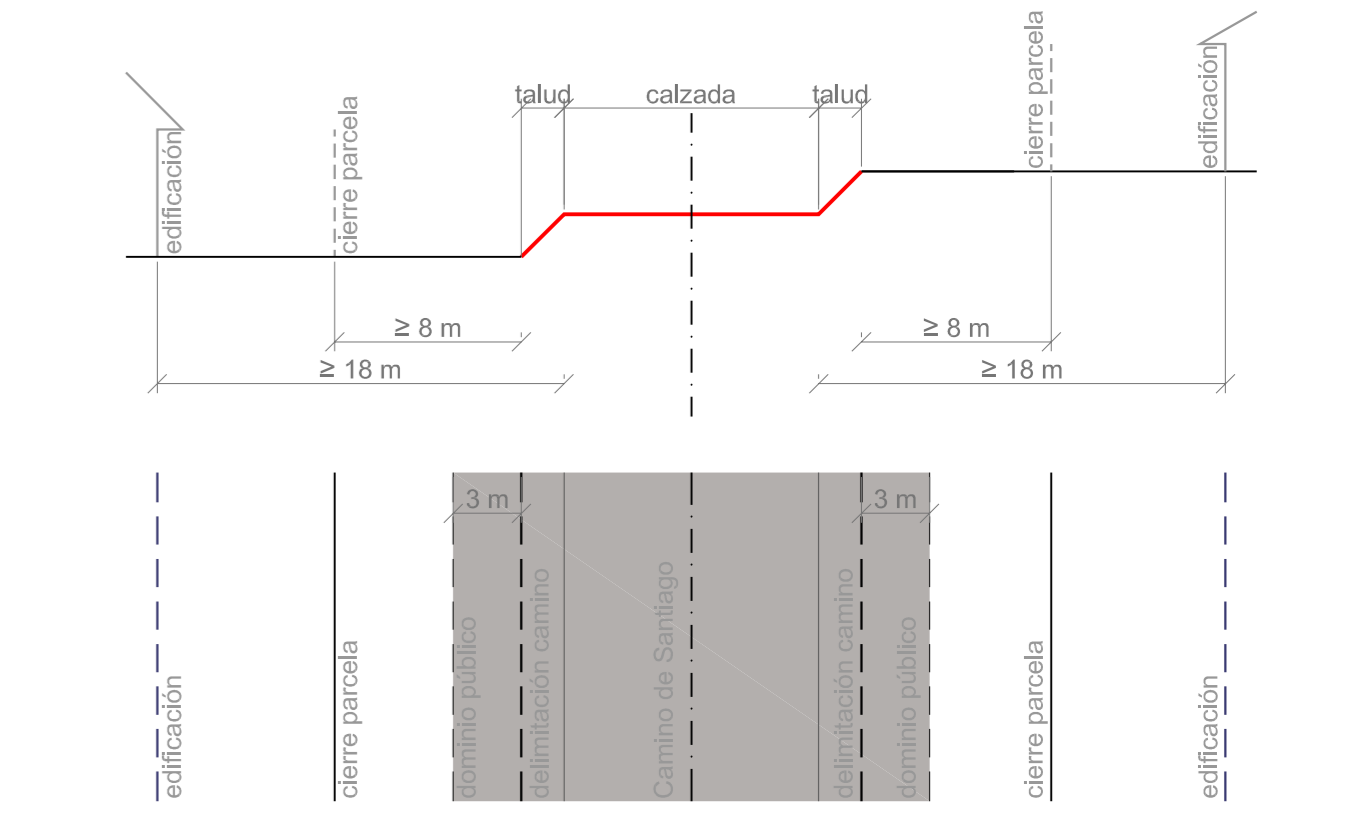


CAMINO DE SANTIAGO		
	CAMINO DE SANTIAGO	
	ENTORNO DE PROTECCIÓN DECLARADO	
	NUEVO ENTORNO DE PROTECCIÓN	
	SUELO RÚSTICO PROTECCIÓN CULTURAL-CAMINO DE SANTIAGO	
SEÑALIZACIÓN CAMINO DE SANTIAGO		
	SEÑALIZACIÓN	
	PANEL INFORMATIVO	
	ELEMENTO SINGULAR	
	NUEVA SEÑALIZACIÓN	
ACTUACIONES PROPUESTAS		
	ACTUACIÓN PROPUESTA EN SUELO RÚSTICO Y NÚMERO	
	ACTUACIÓN PROPUESTA	
	ACONDICIONAMIENTO DEL CAMINO	

ESQUEMA DE PROTECCIÓN DEL DOMINIO PÚBLICO DE CARRETERAS ESTATALES EN TRAMOS COINCIDENTES CON EL CAMINO DE SANTIAGO



ESQUEMA DE PROTECCIÓN DEL DOMINIO PÚBLICO DE CARRETERAS COMARCALES EN TRAMOS COINCIDENTES CON EL CAMINO DE SANTIAGO



AYUNTAMIENTO DE CHOZAS DE ABAJO
 PROVINCIA DE LEÓN
PLAN ESPECIAL DE PROTECCIÓN DEL CONJUNTO HISTÓRICO DEL CAMINO DE SANTIAGO DEL MUNICIPIO DE CHOZAS DE ABAJO
PLAN ESPECIAL CAMINO DE SANTIAGO
 TERRITORIAL B2

ESTRUCTURA TERRITORIAL **2.1-04**
 ESCALA: 1 : 10.000