

CAMINO DE SANTIAGO		
	CAMINO DE SANTIAGO	
	ENTORNO DE PROTECCIÓN DECLARADO	
	NUEVO ENTORNO DE PROTECCIÓN	
	SUELO RÚSTICO PROTECCIÓN CULTURAL-CAMINO DE SANTIAGO	

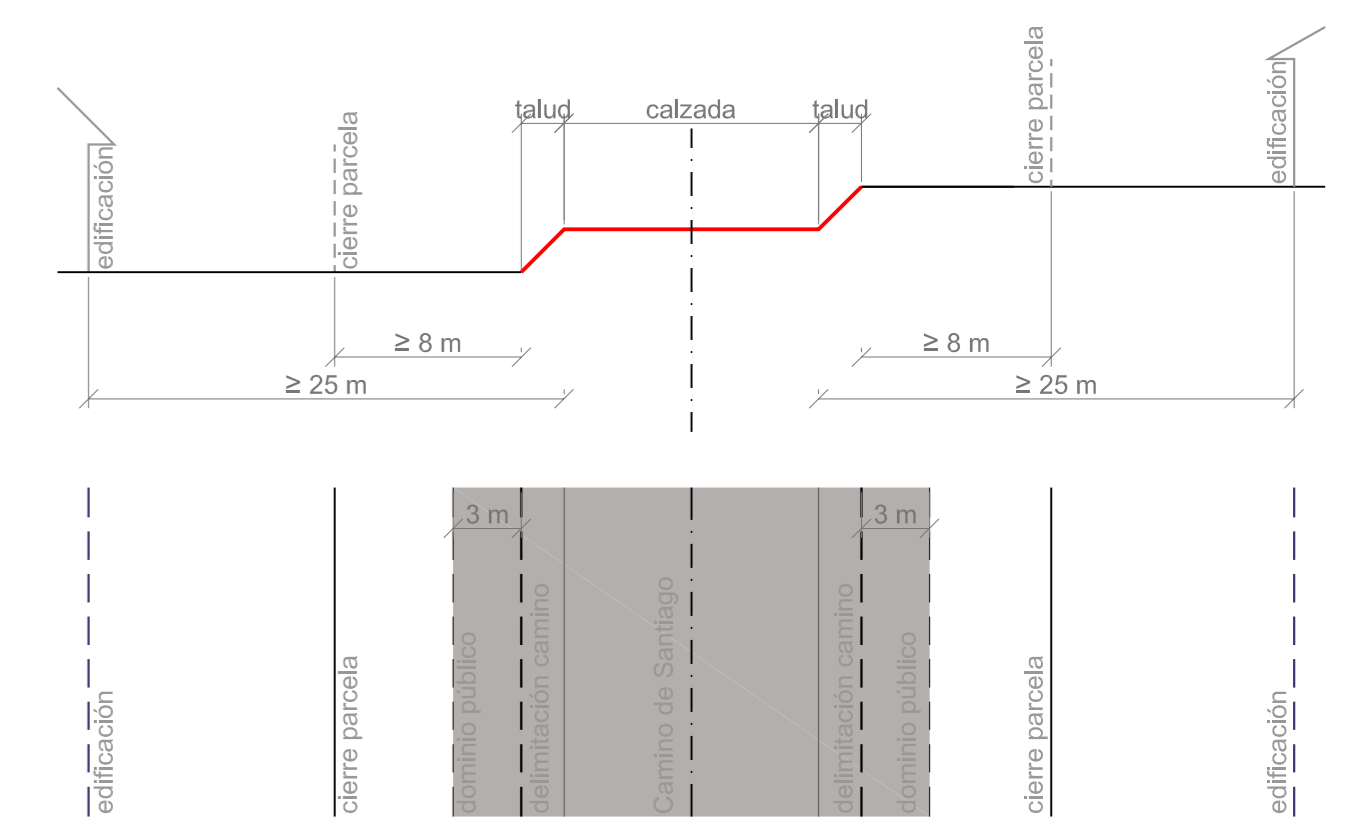
  

SEÑALIZACIÓN CAMINO DE SANTIAGO			
	SEÑALIZACIÓN		ELEMENTO SINGULAR
	PANEL INFORMATIVO		NUEVA SEÑALIZACIÓN

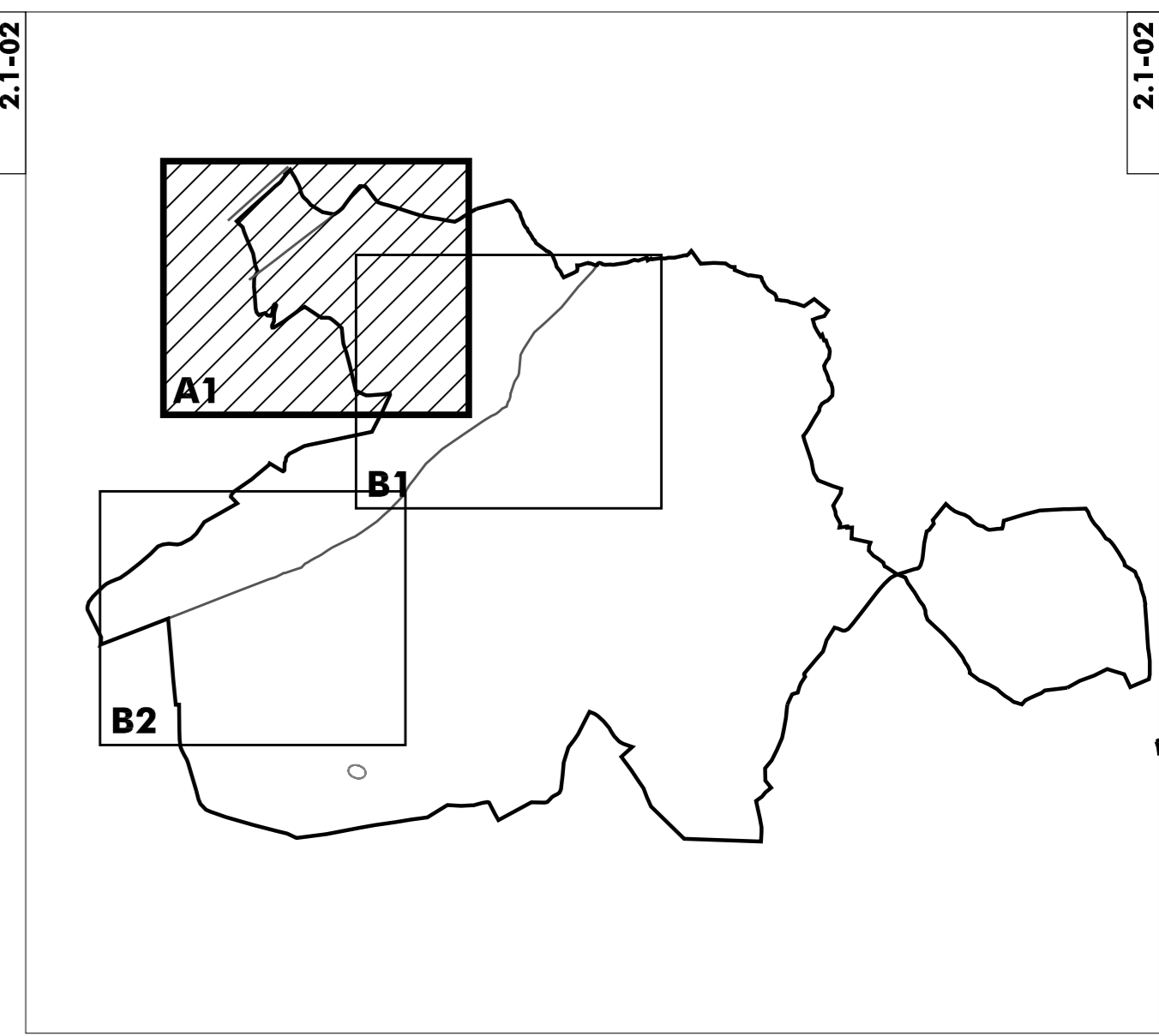
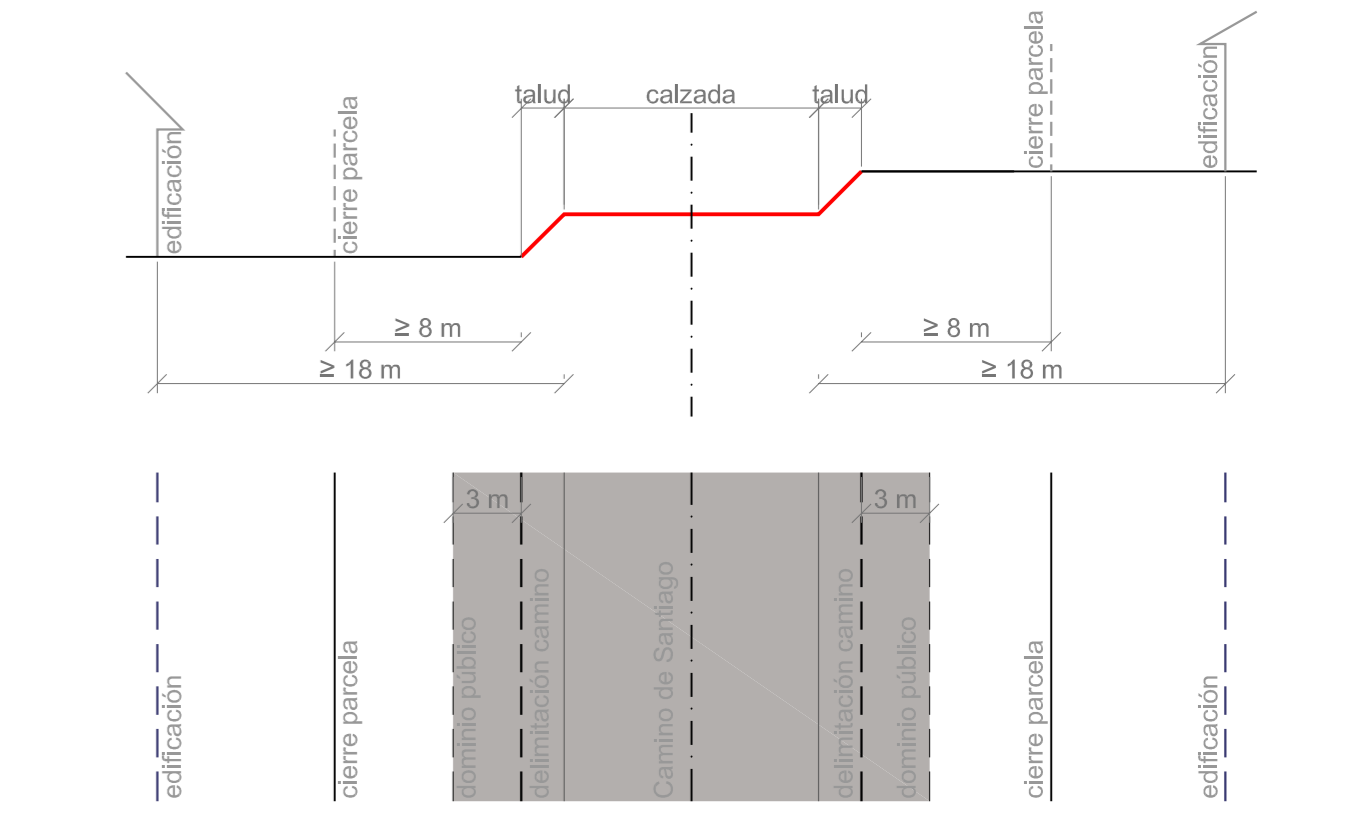
  

ACTUACIONES PROPUESTAS	
	ACTUACIÓN PROPUESTA EN SUELO RÚSTICO Y NÚMERO
	ACTUACIÓN PROPUESTA
	ACONDICIONAMIENTO DEL CAMINO

**ESQUEMA DE PROTECCIÓN DEL DOMINIO PÚBLICO DE CARRETERAS ESTATALES EN TRAMOS COINCIDENTES CON EL CAMINO DE SANTIAGO**



**ESQUEMA DE PROTECCIÓN DEL DOMINIO PÚBLICO DE CARRETERAS COMARCAL EN TRAMOS COINCIDENTES CON EL CAMINO DE SANTIAGO**



**AYUNTAMIENTO DE CHOZAS DE ABAJO**  
 PROVINCIA DE LEÓN  
**PLAN ESPECIAL DE PROTECCIÓN DEL CONJUNTO HISTÓRICO DEL CAMINO DE SANTIAGO DEL MUNICIPIO DE CHOZAS DE ABAJO**  
**PLAN ESPECIAL CAMINO DE SANTIAGO**  
 TERRITORIAL A1

**ESTRUCTURA TERRITORIAL 2.1-02**  
 ESCALA: 1 : 10.000